



REGULAMIN
54 CENTRALNEGO RAJDU HUTNIKÓW
„Janowice Wielkie – 2016”



HUTNICZO-MIEJSKI ODDZIAŁ PTTK w KRAKOWIE
KOMISJA TURYSTYKI GÓRSKIEJ
HUTNICZO-MIEJSKIEGO ODDZIAŁU PTTK w KRAKOWIE

zapraszają w dniach

25–29 maja 2016 roku

na

54 Centralny Rajd Hutników
„JANOWICE WIELKIE – 2016”



Impreza nr 049

I. CELE RAJDU

- integracja międzypokoleniowa poprzez turystykę,
- promocja rodzinnego wędrowania,
- wymiana wiedzy i doświadczeń między sympatykami pieszych wędrówek,
- zachęcanie do aktywnego wypoczynku,
- podtrzymywanie więzi zawodowych pracowników hutnictwa oraz środowisk działających na rzecz hutnictwa,
- poznawanie piękna gór i regionu Sudetów,
- upowszechnianie turystyki pieszej, górskiej i krajoznawczej.

II. GŁÓWNY ORGANIZATOR RAJDU:

- Hutniczo-Miejski Oddział PTTK w Krakowie
- Komisja Turystyki Górskiej Hutniczo-Miejskiego Oddziału PTTK w Krakowie

Skład komitetu organizacyjnego:

Komandor rajdu	Marek Szala
Zastępca komandora	Stefan Jurkowski
Kierownik konkursów, sekretariat rajdu	Dorota Szala
Kierownik tras górskich	Jan Ślazier
Nadzór techniczny	Grzegorz Szczotka

**Pełnomocnik ds. promocji
i kontaktów z podmiotami zewnętrznymi** **Marek Prostacki**

**Nadzór merytoryczny i finansowy
z ramienia Zarządu Hutniczo-Miejskiego Oddziału
PTTK w Krakowie** **Eugeniusz Halo**

III. UCZESTNICTWO

1. W rajdzie mogą uczestniczyć drużyny reprezentujące nie tylko środowiska hutnicze, ale również inne, zgłoszone przez oddziały, koła, kluby i komisje PTTK, stowarzyszenia, zakłady pracy, szkoły oraz organizacje i turyści indywidualni.
2. Drużyny biorące udział w Rajdzie zapewniają sobie we własnym zakresie przejazd, noclegi, wyżywienie i ubezpieczenie.
3. Dzieci i młodzież do lat 16 mogą uczestniczyć w Rajdzie pod opieką dorosłych.
4. Kierownictwo drużyny ma obowiązek zapoznania uczestników z regulaminem rajdu.

IV. FINAŁ RAJDU

1. Finał 54. Centralnego Rajdu Hutników nastąpi w sobotę 28 maja 2016 roku na terenie Ośrodka Wypoczynkowym „Leśny Dwór” w Janowicach Wielkich przy ul. Robotniczej 11/12. Więcej informacji o ośrodku na www.lesny-dwor.pl.
2. W trakcie finału Rajdu uczestnicy będą mogli wziąć udział w konkursach indywidualnych, w ramach których przeprowadzone zostaną następujące konkurencje:
 - strzelanie z łuku
 - kryteria oceny: suma uzyskanych punktów z trafień na tarczy
 - rzut lotką
 - kryteria oceny: suma uzyskanych punktów z trafień na tarczy
 - rzut kółkiem na kołki

- kryteria oceny: liczba uzyskanych punktów podczas rzutów z wyznaczonego miejsca
- bieg sprawnościowy – tor przeszkód
 - kryteria oceny: czas pokonania toru
 - dyskwalifikacja: ominięcie lub nieprawidłowe pokonanie przeszkody
- toczenie piłki miotłą pomiędzy bramkami z ustawionych tyczek
 - kryteria oceny: czas pokonania toru
 - dyskwalifikacja: pominięcie bramki

W każdej konkurencji uczestnik może wystartować jednokrotnie.

3. Drużyny uczestniczące w 54. Centralnym Rajdzie Hutników rywalizują o miano najlepszej grupy rajdowej. Klasyfikacja drużynowa przeprowadzona zostanie na podstawie sumy punktów przyznawanych według następujących kryteriów:

a) w konkursach indywidualnych w zależności od zajętego miejsca:

- I miejsce 10 pkt
- II miejsce 7 pkt
- III miejsce 4 pkt
- IV miejsce 2 pkt
- V miejsce 1 pkt

b) udział 3-osobowego zespołu z drużyny w konkursie wiedzy turystycznej (można wytypować maksymalnie jeden zespół z drużyny):

- za udział 3 pkt

oraz dodatkowo za zajęte miejsce w konkursie wiedzy turystycznej:

- I miejsce 15 pkt
- II miejsce 12 pkt
- III miejsce 9 pkt
- IV miejsce 6 pkt
- V miejsce 3 pkt

c) udział 2-osobowego zespołu z drużyny (kierownictwa/liderów grup lub wyznaczonych przez nich osób) w konkursie praktycznego zapamiętywania szczegółów mapy:

- za udział 3 pkt

oraz dodatkowo za zajęte miejsce w konkursie praktycznego zapamiętywania szczegółów mapy:

- I miejsce 10 pkt
- II miejsce 8 pkt
- III miejsce 6 pkt
- IV miejsce 4 pkt
- V miejsce 2 pkt

d) prezentacja grupy (przez jej wszystkich członków lub przedstawicieli) na scenie podczas finału Rajdu z wykorzystaniem środków artystycznych (np. wiersz, piosenka, taniec, scenka teatralna, itp.), która oceniona zostanie wg następujących aspektów:

- pomysłowość i oryginalność od 1 do 5 pkt
- wizerunek sceniczny, choreografia od 1 do 5 pkt
- stroje, kostiumy, rekwizyty od 1 do 5 pkt
- ogólne wrażenie artystyczne od 1 do 5 pkt
- trudność i pracochłonność przygotowanej prezentacji od 1 do 5 pkt

e) prezentacja (przez chorążego drużyny rajdowej + max 2 osoby asysty) totemu, insygniów lub sztandaru grupy na scenie podczas finału Rajdu, które ocenione zostaną wg następujących aspektów:

- pomysłowość i oryginalność od 1 do 5 pkt
- czytelność symboliki jako znaku rozpoznawczego grupy od 1 do 5 pkt
- estetyka wykonania od 1 do 5 pkt
- stroje, kostiumy, rekwizyty od 1 do 5 pkt

f) krzewienie rodzinnego wędrowania na podstawie liczby rodzin z dziećmi (dziecko + przynajmniej jeden opiekun prawny) wchodzących w skład grupy:

- za każdą rodzinę 1 pkt

g) odwiedzenie przez grupę miejsc wyznaczonych jako punkty kontrolne podczas dni rajdowych, potwierdzone stemplem obiektu na specjalnym arkuszu (wszystkie stemple na jednym arkuszu - wzór w załączeniu do regulaminu):

- Schronisko PTTK „Szwajcarka” 2 pkt
- Janowice Wielkie, Ośrodek Wypoczynkowy „Leśny Dwór” 2 pkt
(*stempel dostępny o organizatora rajdu*)
- Schronisko Jelenka 2 pkt
- Śnieżka (*stempel restauracji lub czeskiej poczty na szczycie*) 2 pkt
- Schronisko „Dom Śląski” 2 pkt
- Schronisko PTTK „Strzecha Akademicka” 2 pkt
- Schronisko PTTK „Samotnia” 2 pkt
- Świątynia Wang (*stempel z kasy biletowej świątyni lub wejściowej do Karkonoskiego Parku Narodowego*). 2 pkt

h) odległość miejsca zamieszkania/siedziby drużyny uczestniczącej w Rajdzie:

- do 50 km 0 pkt
- każde następne rozpoczęcie 20 km 1 pkt

4. W przypadku konieczności rozstrzygnięcia równoważnych miejsc kierownik konkursów zarządza dogrywkę. W sytuacji takiej osoby zajmujące równorzędne miejsca wzywane są do udziału w dogrywce poprzez publiczne wyczytanie nazwisk ze sceny rajdu. Nie stawienie się osoby do dogrywki na stanowisku danej konkurencji w przeciągu 5 minut od momentu wyczytania jej nazwiska jest uznawane za rezygnację z dalszej rywalizacji.

5. Prawo interpretacji postanowień zawartych w niniejszym regulaminie w zakresie przeprowadzanych konkursów oraz podejmowania decyzji w sprawach

nieuregulowanych zastrzega się dla kierownika konkursów, który jednocześnie pełni funkcję sędziego głównego przeprowadzanych konkursów. W szczególnie uzasadnionych przypadkach kierownik konkursów może podjąć decyzję o zmianie zasad organizacyjnych, zasad przeprowadzania lub odwołaniu konkurencji.

6. Zwycięska drużyna uzyskuje tytuł „Najlepszej drużyny 54. Centralnego Rajdu Hutników” oraz otrzymuje na własność puchar „Komandora Rajdu” i pamiątkowy dyplom. Drużyny, które w końcowej klasyfikacji zajęły dalsze miejsca otrzymują puchary za zdobycie kolejnych miejsc i pamiątkowy dyplom.
7. Startujące w konkursie drużyny zobowiązane są do przestrzegania zasad *fair play* oraz rywalizacji w przyjacielskiej, życzliwej atmosferze służącej szerezeniu turystycznej kultury i integracji sympatyków wędrowania.
8. Uczestnicy Rajdu przyjmują do wiadomości, że biorąc w nim udział akceptują ryzyko nieszczęśliwego wypadku lub kontuzji, które mogą wystąpić podczas imprez o charakterze górskim, jak też podczas rywalizacji w konkursach finału Rajdu. Mając tą świadomość każdy uczestnik bierze na siebie pełną odpowiedzialność z tego wynikłą.

V. ZGŁASZANIE UCZESTNICTWA

Zgłoszenie udziału w 54. Centralnym Rajdzie Hutników „Janowice Wielkie - 2016” prosimy przesyłać na adres:

**Komisja Turystyki Górskiej
Hutniczo-Miejskiego Oddziału PTTK w Krakowie
ul. Bulwarowa 37
31-751 Kraków**

z dopiskiem na kopercie „ZGŁOSZENIE 54. CRH”.

Dodatkowe informacje można uzyskać pod następującymi numerami telefonów:

tel.	12 680-48-20 (biuro oddziału)
mobile	+48 507-953-300 (sekretariat rajdu)
	+48 508-544-538 (komandor rajdu)

Zgłoszenie udziału wiąże się z deklaracją wpłaty wpisowego (koszty udziału w Rajdzie) **w nieprzekraczalnym terminie do dnia 30 kwietnia 2016 roku.**

VI. OPŁATY

Koszty udziału w Rajdzie wynoszą:

- od osoby dorosłej 25 zł.
- dzieci i młodzież szkolna do lat 16 20 zł.

należy wpłacić na konto:

**Bank Pekao S.A. O/Kraków
09 1240 4588 1111 0000 5485 0460**

z adnotacją w tytule wpłaty:

„Impreza nr 049 – Janowice Wielkie 2016”

Uwaga: koszty związane z noclegami, przejazdami i ubezpieczeniem ponoszą zgłaszające drużyny, czy też turyści zgłaszający się indywidualnie.

VII. ŚWIADCZENIA DLA UCZESTNIKÓW

Koszty udziału w Rajdzie obejmują:

- informację turystyczno-krajoznawczą,
- posiłek turystyczny na mecie Rajdu,
- odcisk pieczęci okolicznościowej,
- odznakę rajdową,
- udział w konkursach indywidualnych z nagrodami oraz zabawach,
- puchary i dyplomy dla zwycięzców drużynowych,
- ognisko turystyczne.

VIII. ZAKOŃCZENIE RAJDU

Zakończenie Rajdu, odbędzie się podczas jego finału w sobotę 28 maja 2016 roku na terenie Ośrodka „Leśny Dwór” w Janowicach Wielkich przy ul. Robotniczej 11/12.

www.lesny-dwor.pl

IX. PROGRAM ZAKOŃCZENIA/FINAŁU RAJDU

1. Przyjmowanie drużyn na mecie Rajdu godz. 12⁰⁰ - 15⁰⁰
2. Prezentacja i ocena totemu grupy godz. 15⁰⁰
3. Konkursy godz. 12⁰⁰ - 16⁰⁰
4. Posiłek turystyczny godz. 13⁰⁰ - 17⁰⁰
5. Oficjalne zakończenie 54. CRH
wręczenie pucharów i nagród dla zwycięzców godz. 17³⁰
6. Ognisko turystyczne godz. 19⁰⁰

X. PROPONOWANE TRASY





Charakterystyka proponowanych tras oraz objęte nimi walory terenów klasyfikuje je zarówno do typowej turystyki pieszej, jak też górskiej. Dlatego kierowane są do wszystkich turystów, stanowiąc zaproszenie do wzajemnej integracji na rajdowych trasach.

Nie mniej uczestnictwo i przejście wyszególnionych niżej tras traktować należy jako propozycję i nie jest obowiązkowe. Każda grupa biorąca udział w Rajdzie może we własnym zakresie opracować i realizować rajdowe trasy w zależności od potrzeb, upodobań, czy ilości dni uczestnictwa w rajdzie. Jednakże przy planowaniu własnych tras należy mieć na względzie wyspecyfikowane przez organizatora punkty kontrolne, których potwierdzone odwiedzenie podczas trwania rajdu będzie podstawą do przyznania stosownych punktów w klasyfikacji drużynowej.

dzień 1

25 maja 2016 (środa)

❖ GÓRY WAŁBRZYSKIE: Chełmiec – perła do Diademu i Korony

Boguszów-Gorce, Koło (547 m n.p.m.)  Chełmiec Mały (776 m n.p.m.)  **Chełmiec** (851 m n.p.m.)  Chełmiec Mały (776 m n.p.m.)  Boguszów-Gorce, Koło (547 m n.p.m.)

długość **5,4 km** przewyższenie **304 m** czas przejścia **1:40**

pobierz szczegółowy opis: [Program w wersji PDF do wydruku](#) – w przygotowaniu

dzień 2

26 maja 2016 (czwartek)

❖ RUDAWY JANOWICKIE: Skalne twory Rudaw Janowickich i Zamek Bolczów

Trzcianko (364 m n.p.m.)  Zamek Sokolik  Husyckie Skały (543 m n.p.m.)  Pod Sokolikiem (543 m n.p.m.)  Sokolik (628 m n.p.m.)  Pod Sokolikiem (543 m n.p.m.)  Husyckie Skały (543 m n.p.m.)  Pod Krzyżną Górą (560 m n.p.m.)  **Krzyżna Góra** (654 m n.p.m.)  Pod Krzyżną Górą (560 m n.p.m.)  Schronisko PTTK „Szwajcarka” (520 m n.p.m.)  Przełęcz Karpnicka (475 m n.p.m.)  Lwia Góra, Starościńskie Skały (718 m n.p.m.)  Skalny Most  Skalne Bramy  Zamek Bolczów (561 m n.p.m.)  Rozstaj pod zamkiem Bolczów (452 m n.p.m.)  Janowice Wielkie, ośrodek „Leśny Dwór”

Uwaga: trasa zawiera punkty kontrolne umożliwiające uzyskanie punktów do klasyfikacji drużynowej, po ich odwiedzeniu i potwierdzeniu stosownym stemplem):

1. Schronisko PTTK „Szwajcarka”.
2. Janowice Wielkie, Ośrodek Wypoczynkowy „Leśny Dwór” (*stempel dostępny o organizatora rajdu*).

długość **14,0 km** przewyższenie **668 m** mapowy czas przejścia **ok. 5:00**

pobierz szczegółowy opis: [Program w wersji PDF do wydruku](#) – w przygotowaniu

dzień 3

27 maja 2016 (piątek)

❖ KARKONOSZE: Na ścieżkach Rübzahl'a, władcy i strażnika skarbów Karkonoszy

Przełęcz Okraj (1046 m n.p.m.)  **Skalny Stół** (1282 m n.p.m.)  Sowią Przełęcz (1163 m n.p.m.)  Schronisko Jelenka (1260 m n.p.m.)  Czarna Kopa (1408 m n.p.m.)  Rozstaj pod Śnieżką  **Śnieżka** (czes. *Sněžka*; 1602 m n.p.m.)  Schronisko „Dom Śląski” (1400 m n.p.m.)  Schronisko PTTK „Strzecha Akademicka” (1258 m n.p.m.)  Schronisko PTTK „Samotnia” (1195 m n.p.m.)  Karpacz, Świątynia Wang

Uwaga: trasa zawiera punkty kontrolne umożliwiające uzyskanie punktów do klasyfikacji drużynowej, po ich odwiedzeniu i potwierdzeniu stosownym stemplem):

3. Schronisko Jelenka.
4. Śnieżka (*stempel dostępny w restauracji lub czeskiej poczcie na szczycie góry*).
5. Schronisko „Dom Śląski”.
6. Schronisko PTTK „Strzecha Akademicka”.
7. Schronisko PTTK „Samotnia”.
8. Świątynia Wang (*stempel z kasy biletowej świątyni lub kasy wejściowej do Karkonoskiego Parku Narodowego*).

długość **17,3 km** przewyższenie **776 m** mapowy czas przejścia **5:15**

pobierz szczegółowy opis: [Program w wersji PDF do wydruku](#) – w przygotowaniu

dzień 4

28 maja 2016 (sobota)

❖ RUDAWY JANOWICKIE: Kolorowe wybryki natury

Rędziny  Wielka Kopa (821 m n.p.m.)  Kolorowe Jeziorka  Wieścieszowice





długość **5,6 km** przewyższenie **319 m** mapowy czas przejścia **2:00**

pobierz szczegółowy opis: [Program w wersji PDF do wydruku](#) – w przygotowaniu

dzień 5

29 maja 2016 (niedziela)

❖ GÓRY KACZAWSKIE: Skopiec, Baraniec, Folwarczna, Okół – perły do Diademu i Korony

Komarno (443 m n.p.m.)  Przełęcz Komarnicka (662 m n.p.m.)  Skopiec (724 m n.p.m.) – Baraniec (720 m n.p.m.)  Przełęcz Komarnicka (662 m n.p.m.) – Maślak-Folwarczna (720 m n.p.m.) – Przełęcz Komarnicka (662 m n.p.m.)  Komarno (443 m n.p.m.)

długość **7,8 km** przewyższenie **325 m** czas przejścia **2:30**

Chrośnickie Rozdroże (542 m n.p.m.) – Okole (714 m n.p.m.) – Chrośnickie Rozdroże (542 m n.p.m.)

długość **7,1 km** przewyższenie **204 m** czas przejścia **1:55**

pobierz szczegółowy opis: [Program w wersji PDF do wydruku](#) – w przygotowaniu

XI. INFORMACJE OGÓLNE

1. Ilość dni uczestnictwa w Rajdzie jest dowolna, zależna od uznania i możliwości jego uczestników.
 2. Minimalna ilość uczestników zgłaszanej grupy rajdowej do rywalizacji drużynowej wynosi **20 osób**. Grupy liczące mniej niż 20 osób mogą dokonać swojej prezentacji na mecie rajdu, ale nie podlegającej ocenie i bez udziału w konkursach drużynowych.
 3. Niezgłoszenie się na mecie Rajdu traktowane będzie jako rezygnacja z uczestnictwa i powoduje utratę prawa do zwrotu wpisowego.
 4. Uczestnicy zobowiązani są posiadać **dowód osobisty lub paszport**.
 5. Uczestnicy Rajdu są zobowiązani do przestrzegania regulaminu Rajdu, zasad turystyki, przepisów o ochronie przyrody oraz stosowania się do wskazówek i zaleceń organizatorów Rajdu.
 6. Uczestnicy mają możliwość potwierdzania przebytych tras do odznaki GOT, „Turysta Przyrodnik”, „Przyjaciół Naturalnego Środowiska” przez działający na mecie Terenowy Referat Weryfikacyjny.
 7. Organizator na mecie Rajdu udostępnia chętnym książeczki odznak turystycznych, a także umożliwia na jej podstawie weryfikację tych odznak przy działającym na mecie Terenowym Referacie Weryfikacyjnym.
 8. Kierownictwo Rajdu nie ponosi odpowiedzialności za następstwa nieszczęśliwych wypadków i szkody powstałe w okresie uczestnictwa w Rajdzie wobec uczestników Rajdu i osób trzecich.
 9. Interpretacja postanowień niniejszego Regulaminu Rajdu należy do Komitetu Organizacyjnego.
-

***Serdecznie zapraszamy do udziału
w 54. Centralnym Rajdzie Hutników „JANOWICE WIELKIE – 2016”***

*Szczególnie zachęcamy do ponadpokoleniowego, rodzinnego wędrowania,
w tym również miłośników motoryzacji, kolarstwa, krajoznawstwa
i innych form uprawiania turystyki*

*Rajd wraz z zaplanowanymi trasami górskimi jest ofertą aktywnego
wypoczynku połączonego z krajoznawstwem, kierowaną do szerokiego kręgu
odbiorców - w tym dzieci, młodzieży i seniorów,
a także do bardziej i mniej wytrawnych wędrowców.*

Wędrujmy wszyscy razem! Niech turystyka łączy pokolenia!



Hutniczo-Miejski Oddział PTTK w Krakowie

www.pttkhts.hg.pl

e-mail: pttkhts@pttkhts.hg.pl

Komisja Turystyki Górskiej Hutniczo-Miejskiego Oddziału PTTK w Krakowie

www.ktg.hg.pl

e-mail: ktg@ktg.hg.pl
