

„ZATWIERDZAM”

Marek Szala

Komandor
54 Central Rally Steelworkers

28.05.2016




sobota

TYLKO DLA TWOICH OCZU
FOR YOUR EYES ONLY

MISJA NR 4

Kolorowe wybryki natury

Rudawy Janowickie (niem. *Landeshuter Kamm*)

PRZEBIEG TRASY: Rędziny  Wielka Kopa (821 m n.p.m.)  Kolorowe Jeziora  Wieściszowice



Kościół Narodzenia NMP w Rędzinach. ¹

Zaczynasz w Rędzinach (niem. *Röhrsdorf*, wcześniej znana jako *Wüsteröhrsdorf*), miejscowości położonej w dolinie Żywicy, której górny bieg nazwany jest Rędzińskim Potokiem. Zabudowa tej wsi ma charakter łańcuchowy, rozciąga się na ciągu około 2,8 km, a jednocześnie wznosi się na wysokości około 570-720 m n.p.m.

Stoi w niej niezwykle malowniczo ułożony mały kościółek Narodzenia NMP, ufundowany przez Wolfa Schaffgotscha, pana na Chojniku, Kowarach, Radomierzu, Rędzinach i Czarnowie. Wzniesiono go w 1592 roku. Na przestrzeni wieków służył na przemian protestantom lub katolikom, bądź też używany był przez obydwie konfesje jak miało to miejsce w latach 1818-1849. Niecałe 500 metrów w linii prostej na południe znajdziesz zielony szlak. Kieruj się jego znakami na wschód.

Musisz przedostać się na drugą stronę góry Wielka Kopa. Pokonaj zatem stok. Ścieżka, która podążysz będzie najpierw między pasami pól i łąk, po czym wchodzi do lasu. Wkrótce dołączy do twojego zielonego szlaku - szlak żółty przychodzący z Przełęczy Rędzińskiej. Będziesz wtedy na wysokości 821 m n.p.m. blisko wierzchołka góry, który oddalony jest zaledwie 200 metrów na wschód. Żółte i zielone znaki przeprowadzą cię przez wierzchołek Wielkiej Kopy (niem. *Scharlachberg*; 871 m n.p.m.), czwarty pod względem wysokości w Rudawach Janowickich po Skalniku, Dziejnej Górze i Wołku. Przed 1945 rokiem na szczycie Wielkiej Kopy znajdowała się 15-metrowa drewniana wieża widokowa, po której obecnie nie pozostał żaden ślad. Szczyt jest prawie całkowicie zarośnięty.

Ku północnemu wschodowi odchodzi najdłuższy grzbiet od szczytu Wielkiej Kopy, w którym znajdują się Mnichy - tam poprowadzi cię zielony szlak. Po pewnym czasie żółty szlak odejdzie na prawo do Raszowa, a ty podążając szlakiem zielonym dotrzesz do pierwszego z czterech skarbów skrywanych w masywie. Od lat przyciągają one turystów nie tylko z kraju, ale także z Europy - cztery kolorowe jeziora: żółte, purpurowe, błękitne i zielone (zwane też czarnym).



Na początku XVIII wieku ówczesni mieszkańcy Rohnau, czyli dzisiejszych Wieściszowic wydobywali łupki pirytonośne, w które obfituje tutejsza gleba. Na stokach Wielkiej Kopy powstała kopalnia pirytu, będącego minerałem żelaza o sześciennych kryształach, o kolorze zbliżonym do złota (stąd bywał nazywany „złotem głupców”). Kopalnie pirytu funkcjonowały tutaj w latach 1785-1925, a gdy złoża skończyły się teren po kopalniach przejęty został przez naturę. To ona wypełniła wodą wyrobiska pokopalniane, tworząc zjawiskowe jeziora. Wędrując koło nich nie daj się omamić ich bajkowością, bo czasu masz niewiele. Już w południe oczekiwać będziemy na ciebie w punkcie zbornym w Janowicach Wielkich. Nie możesz zawieść. Musisz przybyć na czas. Nie zwlekaj zatem i ruszaj w drogę.



Podziwiając baśniowe kolory jezior i krajobrazy trzeba zachować szczególną ostrożność. Na terenie Kolorowych Jezior znajdują się niezabezpieczone sztolnie, a ich linia brzegowa jest otwarta. Należy o tym pamiętać i mieć szczególną baczność na dzieci.

Na wysokości 730 m n.p.m. natkniesz się na dawne wyrobisko „Gustav Grube”, funkcjonujące w latach 1790-1902. Wydobywano z nim łupki pirytowe, które potem przerabiano na siarczan miedzi i żelaza, a następnie na witrol. Po kopalni pozostał głęboki lej, w którym pojawia się Zielone Jeziorko, co zawdzięcza głównie roślinności (głównie mchom). Czasem przyjmuje ono grafitowy kolor, dlatego też nazywane jest Grafitowym Jeziorkiem, albo Czarnym. Jeziorko to pojawia się jednak rzadko, zwykle po intensywnych deszczach, a w okresie suszy potrafi zaniknąć na długie lata.

Podążaj dalej zielonym szlakiem, który skieruje się na północ. Przejdziesz tuż pod wierzchołkiem wypiętrzenia Mnichy (niem. *Pfaffenstein*, 694 m n.p.m.). W pewnym momencie opuścisz leśny dukt i zejdziesz na lewo, by rozchodzoną szeroko ścieżką obniżyć wysokość. Znaki są wyraźne, ale uważaj by ich nie zgubić. W ten sposób dotrzesz do Błękitnego Jeziorka położonego na wysokości 635 m n.p.m. zwanego czasem Lazurowym. Jeziorko to powstało na terenie wyrobiska dawnej kopalni „Neues Glück” (pol. „Nowe Szczęście”) otwartej w 1793 roku. Swój kolor zawdzięcza domieszce miedzi, w wodzie czystej i bezwonnej. Błękit jeziorka nie jest jednak stabilny i zmienia swę odcienie w zależności od warunków pogodowych. Czasem woda bywa w nim bezbarwna. Jeziorko jest długie na 150 metrów oraz szerokie na około 50 metrów. Uwaga! Zbiornik ten jest bardzo głęboki. Zalane wodą lejewate wyrobisko ma 20 metrów głębokości.

Szlak obchodzi niemal dookoła całe jeziorko. Po deszczu teren wokół może być grząski, ale nie martw się, bo w najbardziej niewralgicznych miejscach znajdują się drewniane platformy. Nad jeziorkiem są łąki i możesz chwilkę odpocząć.

Teren Błękitnego Jeziorka opuszczasz brzozowym lasem, który dalej przeistacza się w las z przewagą dorodnych świerków. Dotrzesz do urwistego, osuwającego się stoku, od którego oddzielać cię będzie barierka z żerdzi. Musisz iść dalej wzdłuż niej, mając po prawej stok opadający do wyrobiska najstarszej istniejącej tu niegdyś kopalni „Hoffnung” (pol. „Nadzieja”), działającej od roku 1785.

Szlak sukcesywnie sprowadza w dół, zbliżając się do niecki wyrobiska. Możesz na nią spojrzeć z niewielkiej drewnianej galerii widokowej, jaką napotkasz przy szlaku, tuż przed zejściem na brzeg Jeziorka Purpurowego, położonego na wysokości 560 m n.p.m. Swoją barwę zawdzięcza związkom miedzi i żelaza, znajdujące się na ścianach i dnie wyrobiska.

Wyrobisko zalane Jeziorkiem Purpurowym ma około 430 metrów długości i około 110 m szerokości. Woda jeziorka jest roztworem kwasu siarkowego o pH 3-3,5. Nadbrzeżny piach pachnie siarką. Akwen otoczony jest tajemniczymi skałami widocznymi pośród otaczających go drzew. Niegdyś wydobywano tutaj łupki łuszczkowe (miały one w sobie do 20% siarki). Z łupków łuszczkowych pozyskiwano piryt.

Przy Jeziorku Purpurowym działa sezonowy bufet, do dyspozycji odwiedzających są ławy i ławki z parasolami i wc. Jeziorko możesz obejść dookoła, ale uważaj bo jego teren nie w każdym miejscu jest zabezpieczony ogrodzeniem. Idąc wokół niego znajdziesz wolnostojące ławki.

Obok Jeziorka Purpurowego na wysokości 555 m n.p.m. leży najmłodsze jeziorko powstałe na kopalnianych hałdach, sąsiedniego jeziorka. Jest to Jeziorko Żółte. Jest to jednak jeziorko okresowe powstające po dużych opadach deszczu, wypełniające się deszczówką spływającą z górskich stoków. Dotrzeć do niego można, między innymi, przez wydrążony w skale tunel.




Okolo 150 metrów na północ szlak przeprowadza przez drewnianą bramę - tak opuścisz obszar Kolorowych Jeziorek. Kończysz wędrowkę tutaj, albo trochę dalej w centrum Wieściszowic (do 1945 niem. *Rohnau*) oddalonego 700 metrów dalej. Wszystko zależy od lokalizacji środka transportu, który będzie miał za zadanie przerzucić cię do punktu zbornego - centralnej bazy rajdu w Janowicach Wielkich. Mamy nadzieję, że zdążysz na czas. Najlepiej byłoby dla ciebie, abyś w Janowicach Wielkich zameldował się dokładnie w południe, bo tylko wtedy zyskasz maksymalny czas na poddanie się sprawdzianom sprawnościowym, czy na zaprezentowanie twoich umiejętności łuczniczych, dart i innych. Szczegóły znajdują się w dalszej części niniejszego planu.



Zabytkowy dom nr 61 w Wieściszowicach. ²




POWODZENIA !



ROZPIS PUNKTÓW GOT

ODCINEK TRASY	NR GRUPY	GOT
<i>Rędziny - Wielka Kopa</i>	S.05	3
<i>Wielka Kopa - Zielony Stawek - Purpurowe Jeziorko</i>	S.05	3
<i>Purpurowe Jeziorko - Wieściszowice, centrum</i>	S.05	1
RAZEM		7

WARIANT 2

PRZEBIEG TRASY: Raszów  Pod Wielką Kopą (771 m n.p.m.)  Kolorowe Jeziorka  Wieściszowice

ROZPIS PUNKTÓW GOT

ODCINEK TRASY	NR GRUPY	GOT
<i>Raszów - Wielka Kopa</i>	S.05	3
<i>Wielka Kopa - Zielony Stawek - Purpurowe Jeziorko</i>	S.05	3
<i>Purpurowe Jeziorko - Wieściszowice, centrum</i>	S.05	1
RAZEM		7

JAN SŁAZIK

Head Mountain Tour
54 Central Rally Steelworkers

¹ Platanacero, GFDL ver. 1.2 or CC-by-sa ver. 2.5, 2.0, and 1.0, https://commons.wikimedia.org/wiki/File:Rędziny_kościół_Narodzenia_NMP_1.jpg

² Platanacero, GFDL ver. 1.2 or CC-by-sa ver. 2.5, 2.0, and 1.0, https://commons.wikimedia.org/wiki/File:Wieściszowice_3.jpg

Kolorowe Jeziorka:


Żółte Jeziorko - Julo, Public Domain, <https://commons.wikimedia.org/wiki/File:Żółtejeziorko.JPG>

Purpurowe Jeziorko - Pitert, CC BY-SA 2.5, <https://commons.wikimedia.org/wiki/File:Kolorowejeziorko1.jpg>

Błękitne Jeziorko - Pitert, CC BY-SA 3.0, <https://commons.wikimedia.org/wiki/File:Kolorowejeziorko2.jpg>

Zielony Stawek - Tomeks1, CC BY-SA 3.0, <https://commons.wikimedia.org/wiki/File:Kolorowejeziorko3.jpg>

PLAN SYTUACYJNY METY



Ośrodek Wypoczynkowy
„Lesny Dwór”

ul. Robotnicza 11/12
58-520 Janowice Wielkie

www.lesny-dwor.pl

Przyjmowanie drużyn na mecie Rajdu	godz. 12 ⁰⁰ - 15 ⁰⁰
Prezentacja i ocena totemu grupy	godz. 15 ⁰⁰
Konkursy	godz. 12 ⁰⁰ - 16 ⁰⁰
Posiłek turystyczny	godz. 13 ⁰⁰ - 17 ⁰⁰
Oficjalne zakończenie 54. CRH (wręczenie pucharów i nagród dla zwycięzców)	godz. 17 ³⁰
Ognisko turystyczne	godz. 19 ⁰⁰

Dorota Szala
Manager Competitions
54 Central Rally Steelworkers

ŁUCZNICTWO

PREZENTACJA GRUPY

ZAPAMIĘTYWANIE MAPY

DART

TOTEM - INSYGNIA

SPRAWDZIAN WIEDZY

BIEG SPRAWNOŚCIOWY NA TORZE PRZESZKÓD

TOCZENIE PIŁKI MIOTŁĄ

RZUT KÓŁKIEM NA KÓŁKI

KRZEWIENIE RODZINNEGO WĘDROWANIA