



REGULAMIN
52 CENTRALNEGO RAJDU HUTNIKÓW
„Głuchołazy – 2014”



HUTNICZO-MIEJSKI ODDZIAŁ PTTK w KRAKOWIE
KOMISJA TURYSTYKI GÓRSKIEJ
HUTNICZO-MIEJSKIEGO ODDZIAŁU PTTK w KRAKOWIE

zapraszają w dniach
19 – 22 czerwca 2014 roku
na

52 Centralny Rajd Hutników
„GŁUCHOŁAZY – 2014”



Tegoroczny Centralny Rajd Hutników
odbędzie się pod hasłem
TURYSTYKA ŁĄCZY POKOLENIA

Zachęcamy do udziału
starszych i młodszych,
dużych i małych!



I. CELE RAJDU

- integracja międzypokoleniowa poprzez turystykę,
- promocja rodzinnego wędrowania,
- wymiana wiedzy i doświadczeń między sympatykami pieszych wędrówek,
- zachęcanie do aktywnego wypoczynku,
- podtrzymywanie więzi zawodowych pracowników hutnictwa oraz środowisk działających na rzecz hutnictwa,
- poznawanie piękna gór i regionu Sudetów Wschodnich,
- upowszechnianie turystyki górskiej i krajoznawczej.

II. GŁÓWNY ORGANIZATOR RAJDU:

- Hutniczo-Miejski Oddział PTTK w Krakowie
- Komisja Turystyki Górskiej Hutniczo-Miejskiego Oddziału PTTK w Krakowie

Skład komitetu organizacyjnego:

Komandor rajdu	Eugeniusz Halo
Zastępca komandora	Ewa Skrzyńska
Zastępca komandora ds. logistyki	Marek Szala
Konferansjer i kierownik sceny	Bogusław Müller
Koordynator ds. obsługi drużyn	Jacek Wiechecki
Kierownik konkursów	Dorota Szala
Kierownik tras górskich	Jan Ślazier
Sekretariat rajdu	Beata Halo
Obsługa i nadzór techniczny	Grzegorz Szczotka
Członek komitetu	Krystyna Halo

III. UCZESTNICTWO

1. Uczestnikami Rajdu mogą być drużyny zgłoszone przez oddziały, koła, kluby i komisje PTTK, stowarzyszenia, zakłady pracy, szkoły oraz organizacje i turyści indywidualni.
2. Drużyny biorące udział w Rajdzie zapewniają sobie we własnym zakresie przejazd, noclegi, wyżywienie i ubezpieczenie.
3. Dzieci i młodzież do lat 16 mogą uczestniczyć w Rajdzie pod opieką dorosłych.
4. Kierownictwo drużyny ma obowiązek zapoznania uczestników z regulaminem rajdu.

IV. FINAŁ RAJDU

1. Finał 52. Centralnego Rajdu Hutników nastąpi w sobotę 21 czerwca 2014 roku na terenie Ośrodka Wypoczynkowego „Czerwony Koziół” w Głucholazach przy ul. Gen. Andersa 39.
2. W trakcie finału Rajdu uczestnicy będą mogli wziąć udział w konkursach indywidualnych, w ramach których przeprowadzone zostaną następujące konkurencje:
 - rzut kapeluszem hutnika
 - kryteria oceny: liczba trafnych rzutów z wyznaczonego miejsca
 - rzut lotką
 - kryteria oceny: suma uzyskanych punktów z trafień na tarczy
 - rzut podkową szczęścia
 - kryteria oceny: liczba trafnych rzutów z wyznaczonego miejsca
 - bieg sprawnościowy – tor przeszkód

- kryteria oceny: czas pokonania toru
- dyskwalifikacja: ominięcie przeszkody
- toczenie piłki za pomocą miotłą pomiędzy bramkami z ustawionych tyczek
 - kryteria oceny: czas pokonania toru
 - dyskwalifikacja: pominięcie bramki

W każdej konkurencji uczestnik może wystartować jednokrotnie.

3. Drużyny uczestniczące w 52. Centralnym Rajdzie Hutników rywalizują o miano najlepszej grupy rajdowej. Klasyfikacja drużynowa przeprowadzona zostanie na podstawie sumy punktów przyznawanych według następujących kryteriów:

a) w konkursach indywidualnych w zależności od zajętego miejsca:

- I miejsce 9 pkt
- II miejsce 7 pkt
- III miejsce 4 pkt
- IV miejsce 2 pkt
- V miejsce 1 pkt

b) udział 3-osobowego zespołu z drużyny w konkursie wiedzy turystycznej (można wytypować maksymalnie jeden zespół z drużyny):

- za udział 3 pkt

oraz dodatkowo za zajęte miejsce w konkursie wiedzy turystycznej:

- I miejsce 15 pkt
- II miejsce 12 pkt
- III miejsce 9 pkt
- IV miejsce 6 pkt
- V miejsce 3 pkt

c) udział kierownictwa/liderów grup (2 osoby np. kierownik grupy + zastępca lub inna wyznaczona osoba) w konkursie praktycznego zapamiętywania szczegółów mapy:

- za udział 3 pkt

oraz dodatkowo za zajęte miejsce w konkursie praktycznego zapamiętywania szczegółów mapy:

- I miejsce 10 pkt
- II miejsce 8 pkt
- III miejsce 6 pkt
- IV miejsce 4 pkt
- V miejsce 2 pkt

d) prezentacja grupy (przez jej wszystkich członków lub przedstawicieli) na scenie podczas finału Rajdu z wykorzystaniem środków artystycznych (np.

wiersz, piosenka, taniec, scenka teatralna, itp.), która oceniona zostanie wg następujących aspektów:

- pomysłowość i oryginalność od 1 do 5 pkt
- wizerunek sceniczny, choreografia od 1 do 5 pkt
- stroje, kostiumy, rekwizyty od 1 do 5 pkt
- ogólne wrażenie artystyczne od 1 do 5 pkt
- trudność i pracowitość przygotowanej prezentacji od 1 do 5 pkt

e) krzewienie rodzinnego wędrowania na podstawie liczby rodzin z dziećmi (dziecko + przynajmniej jeden opiekun prawny) wchodzących w skład grupy:

- za każdą rodzinę 1 pkt

f) odległość miejsca zamieszkania/siedziby drużyny uczestniczącej w Rajdzie:

- do 50 km 0 pkt
- każde następne rozpoczęte 20 km 1 pkt

4. Prawo interpretacji postanowień zawartych w niniejszym regulaminie w zakresie przeprowadzanych konkursów oraz podejmowania decyzji w sprawach nieuregulowanych zastrzega się dla kierownika konkursów, który jednocześnie pełni funkcję sędziego głównego przeprowadzanych konkursów.
5. Zwycięska drużyna uzyskuje tytuł „Najlepszej drużyny 52. Centralnego Rajdu Hutników” oraz otrzymuje na własność puchar „Komandora Rajdu” i pamiątkowy dyplom.
6. Drużyny, które w końcowej klasyfikacji zajęły miejsca od drugiego do piątego otrzymują puchary za zdobycie kolejnych miejsc i pamiątkowy dyplom.
7. Drużyny, które zajęły kolejne miejsca tj. od szóstego i dalsze - otrzymują pamiątkowe dyplomy.
8. Startujące w konkursie drużyny zobowiązane są do przestrzegania zasad *fair play* oraz rywalizacji w przyjacielskiej, życzliwej atmosferze służącej szerzeniu turystycznej kultury i integracji sympatyków wędrowania.
9. Uczestnicy Rajdu przyjmują do wiadomości, że biorąc w nim udział akceptują ryzyko nieszczęśliwego wypadku lub kontuzji, które mogą wystąpić podczas imprez o charakterze górskim, jak też podczas rywalizacji w konkursach finału Rajdu. Mając tą świadomość każdy uczestnik bierze na siebie pełną odpowiedzialność z tego wynikłą.

V. ZGŁASZANIE UCZESTNICTWA

Zgłoszenie udziału w 52. Centralnym Rajdzie Hutników „Głuchołazy – 2014” prosimy przesyłać na adres:

Hutniczo-Miejski Oddział PTTK w Krakowie
31-751 Kraków, ul. Bulwarowa 37

Dodatkowe informacje można uzyskać pod następującymi numerami telefonów:

tel. 12 680-48-20
mobile +48 508-215-490
+48 509-704-611

Zgłoszenie udziału wiąże się z deklaracją wpłaty wpisowego (koszty udziału w Rajdzie) **w nieprzekraczalnym terminie do dnia 30 kwietnia 2014 roku.**

VI. OPŁATY

Koszty udziału w Rajdzie wynoszą:

- od osoby dorosłej 25 zł.
- dzieci i młodzież szkolna do lat 16 20 zł.

należy wpłacić na konto:

Bank Pekao S.A. O/Kraków
09 1240 4588 1111 0000 5485 0460

z adnotacją w tytule wpłaty:

„Impreza nr 058 - Głuchołazy 2014”

Uwaga: koszty związane z noclegami, przejazdami i ubezpieczeniem ponoszą zgłaszające drużyny, czy też turyści zgłaszający się indywidualnie.

VII. ŚWIADCZENIA DLA UCZESTNIKÓW

Koszty udziału w Rajdzie obejmują:

- informację turystyczno-krajoznawczą
- posiłek turystyczny na mecie Rajdu
- odcisk pieczęci okolicznościowej
- odznakę rajdową
- udział w konkursach indywidualnych i zabawach z nagrodami
- puchary i dyplomy dla zwycięzców drużynowych
- ognisko turystyczne

VIII. ZAKOŃCZENIE RAJDU

Zakończenie Rajdu, odbędzie się podczas jego finału w sobotę 21 czerwca 2014 roku na terenie Ośrodka Wypoczynkowego „Czerwony Koziół” w Głuchołazach przy ul. Gen. Andersa 39.

www.czerwonykoziol.pl

IX. PROGRAM ZAKOŃCZENIA/FINAŁU RAJDU

1. Przyjmowanie drużyn na mecie Rajdu godz. 12⁰⁰ - 15⁰⁰
2. Konkursy godz. 12⁰⁰ - 16⁰⁰
3. Posiłek turystyczny godz. 13⁰⁰ - 17⁰⁰
4. Oficjalne zakończenie 51. CRH
wręczenie pucharów i nagród dla zwycięzców godz. 17³⁰
5. Ognisko turystyczne godz. 19⁰⁰












X. PROPONOWANE TRASY

Uczestnictwo i przejście wyszególnionych niżej tras traktować należy jako propozycję i nie jest obowiązkowe. Każda grupa biorąca udział w Rajdzie może we własnym zakresie opracować i realizować rajdowe trasy w zależności od potrzeb, upodobań, czy ilości dni uczestnictwa w rajdzie.

dzień 1

19 czerwca 2014

❖ Góry Złote i Bialskie: PRZEZ NAJDZIKSZE OSTĘPY SUDETÓW

Petrůkov, wieś (780 m n.p.m.)  Przełęcz Trzech Granic (czes. *Smrk-hraničník*; 1110 m n.p.m.)  Smrk (1127 m n.p.m.)  Przełęcz Trzech Granic (czes. *Smrk-hraničník*; 1110 m n.p.m.) <droga graniczna> Brusek (czes. *Brousek*, 1115 m n.p.m.) <droga graniczna> Travná hora / Postawna (1124 m n.p.m.) <droga graniczna> słupek graniczny nr III/47 <droga leśna>  Chata Paprsek (1010 m n.p.m.)  <droga leśna> <droga graniczna> Rudawiec (1112 m n.p.m.)  Bielice, wieś (746 m n.p.m.)  Kowadło (989 m n.p.m.)  Sedlo Peklo  Pod Chlumem, rozc.  Nýznerovské vodopády  Kamenná (507 m n.p.m.)

długość 22,4 km










czas przejścia 7:50

pobierz szczegółowy opis: [Program w wersji PDF do wydruku](#)

dzień 2

20 czerwca 2014

❖ Wysoki Jesionik: W KRÓLESTWIE PRADZIADA

Červenohorské Sedlo (1012 m n.p.m.)  Klínovec, rozc. (1120 m n.p.m.)  Malý Jezerník (1208 m n.p.m.)  Chata Švýčárna (1304 m n.p.m.)  Praděd, rozc.  Praděd (1491 m n.p.m.)  Praděd, rozc.  U Barborky, rozc.  Chata Barborka (1325 m n.p.m.)  Nad vodopády Bílé Opavy, rozc.  Karlova Studánka (820 m n.p.m.)

długość 18,2 km

czas przejścia 5:58




pobierz szczegółowy opis: [Program w wersji PDF do wydruku](#)

dzień 3

21 czerwca 2014

❖ Góry Opawskie: NA SPOTKANIE DO „CZERWONEGO KOZŁA”




wariant 1

Podlesie  Přednia Kopa (508 m n.p.m.)  Głuchołazy, os. Tysiąclecia 
Głuchołazy, Źródło Juvenia

długość 4,8 km

czas przejścia 1:05

wariant 2

Zlaté Hory, bus  Biskupia Kopa (890 m n.p.m.)  Schronisko PTTK pod Biskupią Kopą  Jarnołtówek

długość 7,0 km





czas przejścia 2:35

pobierz szczegółowy opis: [Program w wersji PDF do wydruku](#)

dzień 4

22 czerwca 2014

❖ Zlatohorská vrchovina: TAM GDZIE LEGENDY ZŁOTEM SIĘ MIENIĄ

Sanktuarium MB Wspomożenia Wiernych - Maria Hilf (730 m n.p.m.)  Hřeben, rozc. (954 m n.p.m.)  Příčný vrch (975 m n.p.m.)  Hřeben, rozc. (954 m n.p.m.) 
Sanktuarium MB Wspomożenia Wiernych - Maria Hilf (730 m n.p.m.)

długość 8,6 km

czas przejścia 2:45

Trasę uzupełniają dwa obiekty do zwiedzania:

- Skansen „Zlatorudné mlýny” - Zlaté Hory
- Muzeum Górnictwa - Zlaté Hory

pobierz szczegółowy opis: [Program w wersji PDF do wydruku](#)

XI. INFORMACJE OGÓLNE

1. Ilość dni uczestnictwa w Rajdzie jest dowolna, zależna od uznania i możliwości jego uczestników.
2. Minimalna ilość uczestników zgłaszanej grupy rajdowej do kwalifikacji wynosi **20 osób**.
3. Niezgłoszenie się na mecie Rajdu traktowane będzie jako rezygnacja z uczestnictwa i powoduje utratę prawa do zwrotu wpisowego.
4. Uczestnicy zobowiązani są posiadać **dowód osobisty lub paszport**.
5. Uczestnicy Rajdu są zobowiązani do przestrzegania regulaminu Rajdu, zasad turystyki, przepisów o ochronie przyrody oraz do stosowania się do wskazówek i zaleceń organizatorów Rajdu.
6. Uczestnicy mają możliwość potwierdzania przebytych tras do odznaki GOT i TP przez działający na mecie Terenowy Referat Weryfikacyjny.
7. Organizator na mecie Rajdu udostępni chętnym książeczki „Korona Beskidów”, umożliwiającą ewidencjonowanie zdobywanych szczytów, a także umożliwi na jej podstawie weryfikację do odznaki „Korona Beskidów” przy działającym na mecie Terenowym Referacie Weryfikacyjnym.
8. Na terenie Ośrodka Wypoczynkowego „Czerwony Kozioł” w Głuchołazach istnieje możliwość uzyskania i zarejestrowania książeczki umożliwiającej zdobywanie punktów do regionalnej odznaki „111”, a także jej zweryfikowania po uzyskaniu wymaganej liczby punktów.
9. Kierownictwo Rajdu nie ponosi odpowiedzialności za następstwa nieszczęśliwych wypadków i szkody powstałe w okresie uczestnictwa w Rajdzie wobec uczestników Rajdu i osób trzecich.
10. Interpretacja postanowień niniejszego Regulaminu Rajdu należy do Komitetu Organizacyjnego.

**Serdecznie zapraszamy do udziału
w 52. Centralnym Rajdzie Hutników „GŁUCHOŁAZY – 2014”
również miłośników motoryzacji, kolarstwa, krajoznawstwa
i innych form uprawiania turystyki.**

Hutniczo-Miejski Oddział PTTK w Krakowie

www.pttkhts.hg.pl

e-mail: pttkhts@pttkhts.hg.pl beata.pttk@interia.pl

Komisja Turystyki Górskiej Hutniczo-Miejskiego Oddziału PTTK w Krakowie

www.ktg.hg.pl

e-mail: ktg@ktg.hg.pl
